



Association Nature et Patrimoine
du Canton de Laurière
et des Communes Limitrophes



Commune de **BERSAC sur RIVALIER**

Circuit : Le Neychat-Etradet

Balisage : jaune n°1
Longueur : 7 km
Durée : 2 h



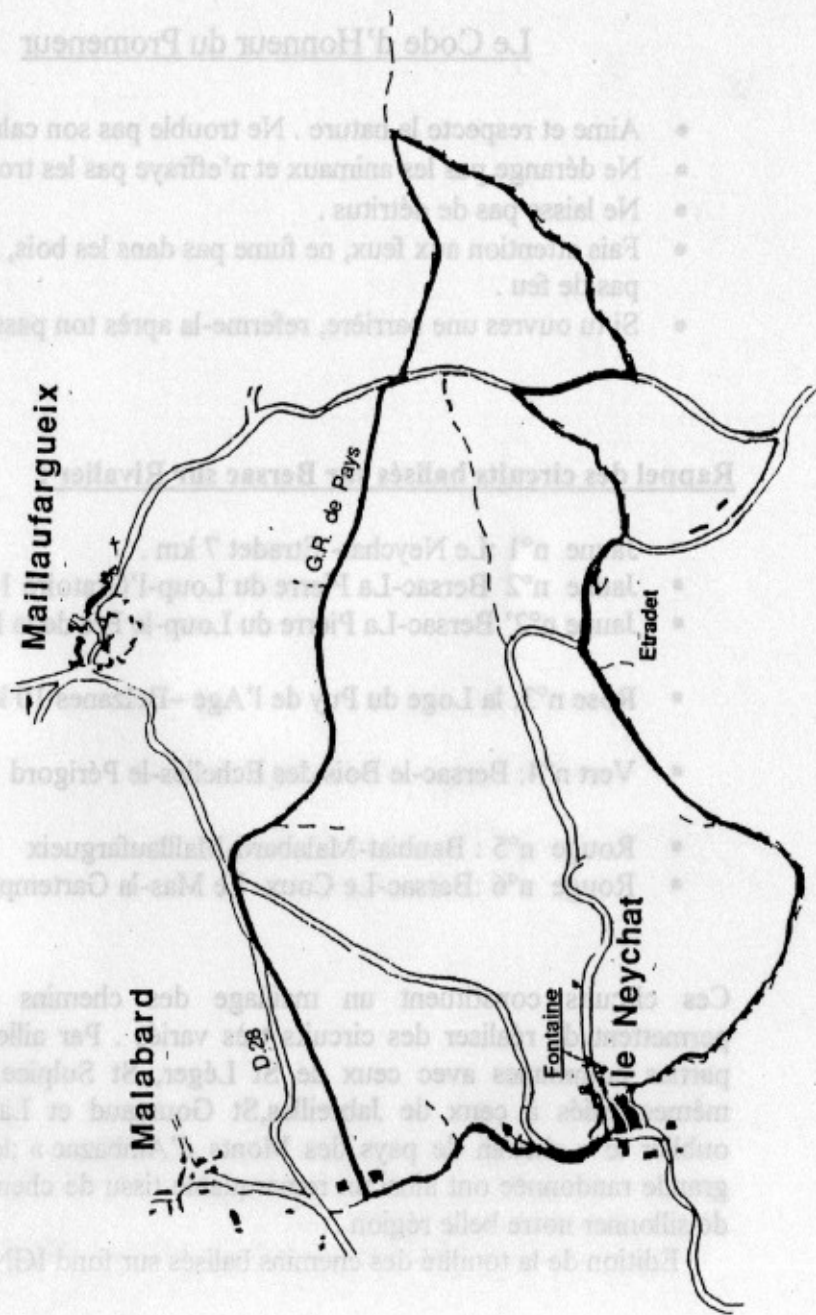
Le Code d'Honneur du Promeneur

- Aime et respecte la nature . Ne trouble pas son calme .
- Ne dérange pas les animaux et n'effraye pas les troupeaux
- Ne laisse pas de détritux .
- Fais attention aux feux, ne fume pas dans les bois, n'y allume pas de feu .
- Si tu ouvres une barrière, referme-la après ton passage .

Rappel des circuits balisés sur Bersac sur Rivalier :

- Jaune n°1 :Le Neychat- Etradet 7 km .
- Jaune n°2 Bersac-La Pierre du Loup-l'Oratoire 13 km .
- Jaune n°2' Bersac-La Pierre du Loup-le Pré de la Font 8 km .
- Rose n°3: la Loge du Puy de l'Age -Belzanes 10 km .
- Vert n°4: Bersac-le Bois des Echelles-le Périgord 16 km .
- Rouge n°5 : Baubiat-Malabard-Maillaufargueix
- Rouge n°6 :Bersac-Le Coux- Le Mas-la Gartempe

Ces circuits constituent un maillage des chemins de Bersac et permettent de réaliser des circuits très variés . Par ailleurs ils ont des parties communes avec ceux de St Léger, St Sulpice, Laurière, eux-mêmes reliés à ceux de Jabreilles, St Guastou et La Jonchère.



Présentation : bocage, landes, haute vallée de la Couze, beau village

Descriptif : laisser votre voiture à la fontaine du Neychat. Faire un aller-retour pour voir la fontaine et le lavoir. Traverser le village à l'architecture typée : auvents, gros puits avec colonnes en granit taillées (1810). Prendre le chemin le plus à gauche vers Etradet. Ce chemin rencontre la route, la prendre à droite sur 150m puis à gauche, prendre un chemin ; celui-ci traverse une très belle lande. A la rencontre de la route de Mailloufargueix, tourner à droite, faire 100m sur la route puis à gauche, prendre un chemin longeant une lande. En longeant des résineux, le circuit arrive à un carrefour, prendre à gauche le chemin carrossable. Traverser à nouveau la route goudronnée et prendre le chemin en face (GR de Pays) jusqu'au croisement de la D28. Emprunter cette route sur 80m puis prendre sur votre gauche le chemin de la lande. Beaux panoramas vers Bessines (sur la droite) et haute vallée de la Couze sur la gauche.

Au niveau des maisons neuves, prendre le chemin carrossable sur votre gauche. Après 500m, passer le virage, se retourner : dans le pré à gauche (propriété privée), un lavoir, des pêcheries pour rouir le chanvre, un abri de berger dans le mur de soutènement du chemin. Terminer le chemin qui arrive sur la route au Neychat.